














# Sistema Logístico y de Infraestructura Provincia de Antofagasta

## Información Temática












### Matriz Energía Eléctrica

-  Central Eólica
-  Central Fotovoltaica
-  Central Termoeléctrica
-  Electrolinera
-  Subestación Eléctrica
-  Red de Distribución
-  Líneas de Transmisión
-  Concesiones Eléctricas

### Matriz Combustibles

-  Terminales Marítimos
-  Almacenamiento de Combustibles
-  Plantas de Regasificación
-  Estación de Servicio
-  Gasoductos

### Infraestructura

-  Agua Potable Rural
-  Aeropuerto
-  Aeródromo
-  Superficie Aproximación/Transcisión
-  Superficies DGAC
-  Antenas telecomunicaciones
-  Planta Agua Servida
-  Puertos
-  Red Ferroviaria
-  Acueductos
-  Red Vial

### Información Base

-  Capital Provincial
-  Capital Comunal
-  Límite Comunal
-  Límite Provincial
-  Límite Nacional



Ministerio de Energía  
Gobierno de Chile



Escala	Fecha edición	Proyección
1:1.450.000	Julio 2022	WGS 84/UTM 19S

Fuentes Cartográficas	
IDE ENERGIA (2021)	DIRECTEMAR (2021)
SISS (2018)	SUBDERE (2020)
MOP (2021)	DGAC (2022)
MTT (2021)	

